

**Consorzio di gestione provvisoria del Parco Naturale Regionale "Dune costiere da Torre Canne a Torre S. Leonardo"**

(art. 31 D.L.vo n.267/2000 e art.13, c. 1, L.R. n.31/2006)  
SEDE: Ostuni - Piazza della Libertà c/o Comune di Ostuni

**DELIBERAZIONE N° 23/2014**

**OGGETTO:**Schema Protocollo d'intesa per la costituzione del Sistema Turistico Locale "Valle d'Itria" - Approvazione

L'anno **duemilaquattordici** il giorno **ventinove** del mese di **aprile** in Ostuni, presso la Casa del Parco nella ex Stazione di Fontevicchia ad Ostuni, a seguito di formale convocazione, si è riunita la Giunta esecutiva nelle persone dei signori:

		<b>pres.</b>	<b>ass.</b>
Prof.ssa ANGLANI Giulia	Presidente	X	
Avv. COLUCCI Giuseppe	Membro esperto	X	
Avv. PUTIGNANO Vincenzo	Membro esperto	X	
Sig. LOMBARDI Vito	Membro esperto	X	

Con la partecipazione alla seduta, con voto consultivo, del Direttore del Parco dr. agr. Gianfranco CIOLA che svolge altresì le funzioni di Segretario verbalizzante.

**PARERE DI REGOLARITÀ TECNICA**

Si esprime parere favorevole in ordine alla regolarità tecnica, ai sensi dell'art. 49 Decreto Legislativo n. 267/2000.

Ostuni, 29 aprile 2014

Il Direttore

(F.to Dr. Gianfranco CIOLA)

**PARERE DI REGOLARITÀ CONTABILE**

Si esprime parere favorevole in ordine alla regolarità contabile, ai sensi dell'art. 49 Decreto Legislativo n. 267/2000.

Ostuni, 29 aprile 2014

Il Responsabile del Servizio Finanziario

(F.to M.Loreta GIOVENE)

Del che è stato redatto il presente processo verbale che, letto e confermato, viene sottoscritto dal Presidente e dal Segretario verbalizzante.

## LA GIUNTA

### Premesso che

il Regolamento Regionale 9 marzo 2009, n. 4 “Regolamento ai sensi dell’art.5 Legge regionale 11 febbraio 2002, n. 1, in materia di Sistemi Turistici Locali”, riconosceva alle Aree Vaste la possibilità di presentare istanza di riconoscimento del Sistema Turistico Territoriale nonché proposta del relativo programma di sviluppo turistico;

l’Area Vasta Brindisina (Comuni di Carovigno, Ceglie Messapica, Cellino San Marco, Erchie, Fasano, Francavilla Fontana, Latiano, Mesagne, Oria, Ostuni, Sandonaci, San Michele Salentino, San Pancrazio Salentino, San Pietro Vernotico, San Vito dei Normanni, Torchiarolo, Torre Santa Susanna, Villa Castelli, la Provincia di Brindisi e la Camera di Commercio, Industria, Agricoltura ed Artigianato di Brindisi) e l’Area Vasta Valle d’Itria (Comuni di Alberobello, Castellana Grotte, Cisternino, Locorotondo, Martina Franca, Monopoli, Noci, Putignano e Province di Bari, Brindisi e Taranto) nel rispetto dei termini e dei tempi fissati dal REGOLAMENTO REGIONALE 9 MARZO 2009, n. 4 hanno:

- avviato il processo di costituzione del Sistema Turistico Territoriale, coinvolgendo tutti i soggetti territorialmente interessati;
- predisposto il programma di sviluppo in coerenza con la pianificazione di area vasta (art. 10 reg.);
- inoltrato la richiesta di riconoscimento di Sistema Turistico Territoriale, con tutti gli allegati richiesti, entro i termini (15 ottobre 2009);

con Decreto Pres. GR n. 176 del 22 febbraio 2011 è stata istituita l’Agenzia Regionale per il turismo “PugliaPromozione”, quale strumento operativo delle politiche della Regione Puglia in materia di promozione dell’immagine unitaria della Regione;

il presidente della Giunta Regionale in data 1 agosto 2011 ha emanato il Regolamento Regionale n. 19 del 1 agosto 2011 in materia di Sistemi Turistici Locali che riformula e modifica il Regolamento Regionale 9 marzo 2009 anche per effetto di una nuova visione della governance del sistema turistico;

con nota di ottobre 2011 i competenti uffici regionali hanno comunicato che “le istanze presentate in forza del Regolamento n.4/2009 tese al riconoscimento del Sistema Turistico Territoriale si intendono oggetto di istruttoria finale e nuova concertazione tra Comuni, soggetti proponenti e Regione Puglia”;

con DGR n. 721 dell’ 11 aprile 2012, è stato approvato il Programma Triennale di Promozione Turistica 2012/2014 riportante il nuovo modello di governance composto da Regione Puglia, Puglia Promozione, Distretto Turistico e Sistemi Turistici Locali;

con DGR n. 2472 del 27 novembre 2012 è stato riconosciuto il Distretto Turistico Pugliese;

con DGR n. 2873 del 20 dicembre 2012 è stata adottata la scheda “Comuni della Puglia suddivisi per le aree turisticamente rilevanti della Puglia”: Gargano e Monti Dauni, Terra di Bari, La Puglia di Federico II, Valle d’Itria, Magna Grecia e Gravine e Salento;

l’area Valle d’Itria è costituita dai Comuni di Alberobello, Carovigno, Castellana Grotte, Ceglie Messapica, Cisternino, Fasano, Locorotondo, Martina Franca, Noci, Ostuni, Putignano, San Michele Salentino, San Vito dei Normanni e Villa Castelli.

### Considerato che

in data 7 febbraio 2013, per iniziativa del Comune di Ostuni, si è tenuto un incontro a cui hanno preso parte i Comuni della Provincia di Brindisi appartenenti all’Area Valle d’Itria

(Carovigno, Ceglie Messapica, Cisternino, Fasano, Ostuni, San Michele Salentino, San Vito dei Normanni, Villa Castelli), finalizzato a valutare l'interesse alla costituzione di un Sistema Turistico Locale ai sensi del Regolamento Regionale n. 19/2011. I presenti, interessati ad intraprendere un percorso comune finalizzato alla costituzione del STL, decisero di aggiornarsi ad altro incontro la cui partecipazione veniva estesa agli altri Comuni dell'area Valle d'Itria ed ai principali soggetti pubblici presenti nella stessa area (Province, CCIAA, Parchi, .....);

in data 11 luglio 2013, per iniziativa del Comune di Ostuni, si è tenuto un secondo incontro a cui hanno preso parte i Comuni di Alberobello, Carovigno, Castellana Grotte, Ceglie Messapica, Cisternino, Fasano, Martina Franca, Ostuni, San Michele Salentino, San Vito dei Normanni, la Provincia di Brindisi ed il Parco Dune Costiere. I presenti, con la sola eccezione del Comune di Alberobello che si è riservato di effettuare una verifica interna alla propria Amministrazione, dopo ampio dibattito, hanno deciso di avviare un percorso comune volto alla costituzione di un Sistema Turistico Locale ai sensi del Regolamento Regionale n. 19/2011. All'uopo il Comune di Ostuni è stato delegato alla predisposizione di una bozza di protocollo d'intesa, finalizzato alla formalizzazione dell'interesse della costituzione del Sistema Turistico Locale ai sensi del Regolamento Regionale n. 19/2011;

in data 4 settembre 2013, si è tenuto un ulteriore incontro presso il Comune di Ostuni, cui hanno partecipato i Comuni di Castellana Grotte, Fasano, Martina Franca, Ostuni, San Michele Salentino, San Vito dei Normanni, la C.C.I.A.A. di Brindisi, la C.C.I.A.A. di Taranto, il Consorzio di Gestione di Torre Guaceto - Area Marina Protetta Riserva Naturale dello Stato ed il Parco Naturale Regionale "Dune Costiere da Torre Canne a Torre San Leonardo". Nel corso dell'incontro, attraverso il contributo dei presenti si è giunti alla definizione dei contenuti del Protocollo d'Intesa per la costituzione del Sistema Turistico Locale "Valle d'Itria";

in data 15 aprile 2014, si è tenuto presso il Comune di Alberobello un incontro finalizzato a dare seguito ai lavori per la costituzione del Sistema Turistico Locale "Valle d'Itria, la cui partecipazione è stata limitata ai soli Comuni dell'area Valle d'Itria, come da DGR n. 2873/2012. I Comuni presenti, Alberobello, Ostuni (anche quale delegato dei Comuni di San Michele Salentino, San Vito dei Normanni e Villa Castelli), Martina Franca, Putignano, Noci, Carovigno, Castellana Grotte, Ceglie Messapica, Cisternino, Fasano, Locorotondo, al fine di meglio favorire l'organizzazione delle attività oggetto del presente protocollo d'intesa, hanno condiviso la decisione di riconoscere la funzione di coordinamento ai Comuni di Alberobello e Ostuni.

## **LA GIUNTA ESECUTIVA**

**VISTO** l'articolo 31 del Decreto Legislativo 267/2000;

**VISTA** la legge regionale n. 31/2006

**VISTO** l'art. 12 comma 3 lett. f) dello Statuto del Consorzio;

**VISTO** l'art. 6 comma 4 della L.R. n. 11/2001

**CON** voti unanimi resi per alzata di mano,

## **D E L I B E R A**

**Per tutte le motivazioni riportate in narrativa**

- **di approvare** il Protocollo d'Intesa per la costituzione del SISTEMA LOCALE "VALLE D'ITRIA", allegato in bozza alla presente, finalizzato all'avvio del percorso costitutivo del sistema.

- **di demandare** al Presidente del Consorzio, ovvero a suo delegato, di sottoscrivere il predetto Protocollo d'Intesa.
- **di confermare** l'individuazione dei Comuni di ALBEROBELLO e di OSTUNI quali COMUNI COORDINATORI, cui è affidato l'espletamento, secondo le modalità e la tempistica previsti dal Protocollo d'Intesa per la costituzione del SISTEMA LOCALE "VALLE D'ITRIA", delle attività espressamente indicate all'art. 4 dello stesso Protocollo d'Intesa.
- **di dichiarare** il presente provvedimento immediatamente esecutivo ai sensi dell'art. 134 del D.Lgs. n. 267/2000 - T.U.E.L.

Successivamente la Giunta esecutiva, con separata votazione espressa per alzata di mano, e con voti unanimi

## **DELIBERA**

**DI RENDERE** la su estesa deliberazione immediatamente eseguibile.

Il Presidente  
F.to Prof.ssa Giulia Anglani

Il Segretario verbalizzante  
F.to Dr. Gianfranco Ciola

---

---

**ATTESTATO DI PUBBLICAZIONE ALL'ALBO PRETORIO**

Si attesta che la presente deliberazione rimarrà affissa all'Albo pretorio informatico del Comune di Ostuni per 15 giorni consecutivi decorrenti dalla data odierna.

Ostuni, 07.05.2014

Il Responsabile  
F.to Natalino Santoro

---

Per copia conforme all'originale.

data, .....

Il Segretario verbalizzante  
(Dr.Gianfranco Ciola)

---

Puglia



PROTOCOLLO D'INTESA PER LA COSTITUZIONE DEL  
**SISTEMA TURISTICO LOCALE "VALLE D'ITRIA"**

## PROTOCOLLO D'INTESA PER LA COSTITUZIONE DEL SISTEMA TURISTICO LOCALE "VALLE D'ITRIA"

L'anno 2014, il giorno ..... del mese di maggio, presso la sede municipale del Comune ....., sono presenti:

- 1 \_ il Comune di ALBEROBELLO (BA), in persona del \_\_\_\_\_
- 2 \_ il Comune di CAROVIGNO (BR), in persona del \_\_\_\_\_
- 3 \_ il Comune di CASTELLANA GROTE (BA), in persona del \_\_\_\_\_
- 4 \_ il Comune di Ceglie Messapica (BR), in persona del \_\_\_\_\_
- 5 \_ il Comune di CISTERNINO (BR), in persona del \_\_\_\_\_
- 6 \_ il Comune di Fasano (BR), in persona del \_\_\_\_\_
- 7 \_ il Comune di Locorotondo (BA), in persona del \_\_\_\_\_
- 8 \_ il Comune di MARTINA FRANCA (TA), in persona del \_\_\_\_\_
- 9 \_ il Comune di NOCI (BA), in persona del \_\_\_\_\_
- 10 \_ il Comune di OSTUNI (BR), in persona del \_\_\_\_\_
- 11 \_ il Comune di PUTIGNANO (BA), in persona del \_\_\_\_\_
- 12 \_ il Comune di SAN MICHELE SALENTINO (BR), in persona del \_\_\_\_\_
- 13 \_ il Comune di SAN VITO DEI NORMANNI (BR), in persona del \_\_\_\_\_
- 14 \_ il Comune di VILLA CASTELLI (BR), in persona del \_\_\_\_\_
- 15 \_ la CAMERA DI COMMERCIO, INDUSTRIA, AGRICOLTURA ED ARTIGIANATO di BARI,  
in persona del \_\_\_\_\_
- 16 \_ la CAMERA DI COMMERCIO, INDUSTRIA, AGRICOLTURA ED ARTIGIANATO di BRINDISI,  
in persona del \_\_\_\_\_
- 17 \_ la CAMERA DI COMMERCIO, INDUSTRIA, AGRICOLTURA ED ARTIGIANATO di TARANTO,  
in persona del \_\_\_\_\_
- 18 \_ il CONSORZIO DI GESTIONE DI TORRE GUACETO - AREA MARINA PROTETTA - RISERVA  
NATURALE DELLO STATO, in persona del \_\_\_\_\_
- 19 \_ il PARCO NATURALE REGIONALE "DUNE COSTIERE DA TORRE CANNE A TORRE SAN  
LEONARDO", in persona del \_\_\_\_\_
- 20 \_ la RISERVA NATURALE REGIONALE ORIENTATA "BOSCO DELLE PIANELLE",  
in persona del \_\_\_\_\_
- 21 \_ la Società GROTTI DI CASTELLANA S.r.l., in persona del \_\_\_\_\_

Puglia



## PREMESSO CHE:

- il Regolamento Regionale 9 marzo 2009, n. 4 “Regolamento ai sensi dell’art. 5 Legge regionale 11 febbraio 2002, n. 1, in materia di Sistemi Turistici Locali”, riconosceva alle Aree Vaste la possibilità di presentare istanza di riconoscimento del Sistema Turistico Territoriale nonché proposta del relativo programma di sviluppo turistico
- l’Area Vasta Brindisina (Comuni di Carovigno, Ceglie Messapica, Cellino San Marco, Erchie, Fasano, Francavilla Fontana, Latiano, Mesagne, Oria, Ostuni, Sandonaci, San Michele Salentino, San Pancrazio Salentino, San Pietro Vernotico, San Vito dei Normanni, Torchiariolo, Torre Santa Susanna, Villa Castelli, la Provincia di Brindisi e la Camera di Commercio, Industria, Agricoltura ed Artigianato di Brindisi) e l’Area Vasta Valle d’Itria (Comuni di Alberobello, Castellana Grotte, Cisternino, Locorotondo, Martina Franca, Monopoli, Noci, Putignano e Province di Bari, Brindisi e Taranto) nel rispetto dei termini e dei tempi fissati dal REGOLAMENTO REGIONALE 9 MARZO 2009, n. 4 hanno:
  - avviato il processo di costituzione del Sistema Turistico Territoriale, coinvolgendo tutti i soggetti territorialmente interessati
  - predisposto il programma di sviluppo in coerenza con la pianificazione di area vasta (art. 10 reg.)
  - inoltrato la richiesta di riconoscimento di Sistema Turistico Territoriale, con tutti gli allegati richiesti, entro i termini (15 ottobre 2009)
- con Decreto Pres. GR n. 176 del 22 febbraio 2011 è stata istituita l’Agenzia Regionale per il turismo “PugliaPromozione”, quale strumento operativo delle politiche della Regione Puglia in materia di promozione dell’immagine unitaria della Regione
- il presidente della Giunta Regionale in data 1 agosto 2011 ha emanato il Regolamento Regionale n. 19 del 01 agosto 2011 in materia di Sistemi Turistici Locali che riformula e modifica il Regolamento Regionale 9 marzo 2009 anche per effetto di una nuova visione della governance del sistema turistico
- con nota di ottobre 2011 i competenti uffici regionali hanno comunicato che “le istanze presentate in forza del Regolamento n.4/2009 tese al riconoscimento del Sistema Turistico Territoriale si intendono oggetto di istruttoria finale e nuova concertazione tra Comuni, soggetti proponenti e Regione Puglia”
- con DGR n. 721 dell’ 11 aprile 2012, è stato approvato il Programma Triennale di Promozione Turistica 2012/2014 riportante il nuovo modello di governance composto da Regione Puglia, Puglia Promozione, Distretto Turistico e Sistemi Turistici Locali
- con DGR n. 2472 del 27 novembre 2012 è stato riconosciuto il Distretto Turistico Pugliese
- con DGR n. 2873 del 20 dicembre 2012 è stata adottata la scheda “Comuni della Puglia suddivisi per le aree turisticamente rilevanti della Puglia”: *Gargano e Monti Dauni, Terra di Bari, La Puglia di Federico II, Valle d’Itria, Magna Grecia e Gravine e Salento*
- l’area Valle d’Itria è costituita dai Comuni di Alberobello, Carovigno, Castellana Grotte, Ceglie Messapica, Cisternino, Fasano, Locorotondo, Martina Franca, Noci, Ostuni, Putignano, San Michele Salentino, San Vito dei Normanni e Villa Castelli

## CONSIDERATO CHE:

- in data 7 febbraio 2013, per iniziativa del Comune di Ostuni, si è tenuto un incontro a cui hanno preso parte i Comuni della Provincia di Brindisi appartenenti all’Area Valle d’Itria





(Carovigno, Ceglie Messapica, Cisternino, Fasano, Ostuni, San Michele Salentino, San Vito dei Normanni, Villa Castelli), finalizzato a valutare l'interesse alla costituzione di un Sistema Turistico Locale ai sensi del Regolamento Regionale n. 19/2011. I presenti, interessati ad intraprendere un percorso comune finalizzato alla costituzione del STL, decisero di aggiornarsi ad altro incontro la cui partecipazione veniva estesa agli altri Comuni dell'area Valle d'Itria ed ai principali soggetti pubblici presenti nella stessa area (Province, CCIAA, Parchi, .....)

- in data 11 luglio 2013, per iniziativa del Comune di Ostuni, si è tenuto un secondo un incontro a cui hanno preso parte i Comuni di Alberobello, Carovigno, Castellana Grotte, Ceglie Messapica, Cisternino, Fasano, Martina Franca, Ostuni, San Michele Salentino, San Vito dei Normanni, la Provincia di Brindisi ed il Parco Dune Costiere. I presenti, con la sola eccezione del Comune di Alberobello che si è riservato di effettuare una verifica interna alla propria Amministrazione, dopo ampio dibattito, hanno deciso di avviare un percorso comune volto alla costituzione di un Sistema Turistico Locale ai sensi del Regolamento Regionale n. 19/2011. All'uopo il Comune di Ostuni è stato delegato alla predisposizione di una bozza di protocollo di intesa, finalizzato alla formalizzazione dell'interesse della costituzione del Sistema Turistico Locale ai sensi del Regolamento Regionale n. 19/2011.
- in data 4 settembre 2013, si è tenuto presso il Comune di Ostuni un incontro, a cui hanno partecipato i Comuni di Castellana Grotte, Fasano, Martina Franca, Ostuni, San Michele Salentino, San Vito dei Normanni, la C.C.I.A.A. di Brindisi, la C.C.I.A.A. di Taranto, il Consorzio di Gestione di Torre Guaceto - Area Marina Protetta Riserva Naturale dello Stato ed il Parco Naturale Regionale "Dune Costiere da Torre Canne a Torre San Leonardo". Nel corso dell'incontro, attraverso il contributo dei presenti si è giunti alla definizione puntuale dei contenuti del Protocollo d'Intesa per la costituzione del Sistema Turistico Locale "Valle d'Itria".
- in data 15 aprile 2014, si è tenuto presso il Comune di Alberobello un incontro finalizzato a dare seguito ai lavori per la costituzione del Sistema Turistico Locale "Valle d'Itria, la cui partecipazione è stata limitata ai soli Comuni dell'area Valle d'Itria, come da DGR n. 2873/2012. I Comuni presenti, Alberobello, Ostuni (anche quale delegato dei Comuni di San Michele Salentino, San Vito dei Normanni e Villa Castelli), Martina Franca, Putignano, Noci, Carovigno, Castellana Grotte, Ceglie Messapica, Cisternino, Fasano, Locorotondo, al fine di meglio favorire l'organizzazione delle attività oggetto del presente protocollo d'intesa, hanno condiviso la decisione di riconoscere la funzione di coordinamento ai Comuni di Alberobello e Ostuni.

## **TUTTO CIÒ PREMESSO E CONSIDERATO**

**Si conviene e si sottoscrive, fra gli Enti e Soggetti innanzi indicati, il seguente PROTOCOLLO DI INTESA:**

### **Art. 1 \_ PREMESSA**

L'unitarietà territoriale del comprensorio costituito dagli ambiti comunali rientranti nell'area turisticamente rilevante "Valle d'Itria" è offerta dal paesaggio, un paesaggio antico simbolo della Puglia, strutturato nei millenni dalla presenza umana, che ha lasciato testimonianze storico-culturali, archeologiche e architettoniche di immenso valore.

Le matrici paesaggistiche dell'area, seppur a volte differenziate soprattutto per caratteri geomorfologici, rappresentano un'importante cornice entro la quale programmare, pianificare ed

attivare iniziative comuni e sinergiche volte a favorire lo sviluppo territoriale.

I numerosi strumenti di pianificazione e programmazione attivati per favorire la fruizione e la valorizzazione dell'area in un'ottica di sviluppo (la pianificazione strategica dell'area Vasta Brindisina e della Valle d'Itria; il Sistema Ambientale e Culturale Via Traiana e quello "La Murgia dei trulli: dal mare alla Valle d'Itria"; i Gruppi di Azione Locale Alto Salento, Barentino e Valle d'Itria; il Piano Paesaggistico Territoriale Regionale ecc .... ) rappresentano il contesto entro il quale avviare azioni di natura sistemica, anche con l'adozione di specifiche forme aggregative, finalizzate a rafforzare i caratteri identitari dell'area, a favorire la fruizione e valorizzazione delle risorse ambientali e culturali, a valorizzare il capitale umano a fini occupazionali e ad intraprendere percorsi integrati di sviluppo locale.

In questo ampio contesto si colloca l'avvio del percorso di costituzione del Sistema Turistico Locale "VALLE D'ITRIA".

Le premesse costituiscono parte integrante e sostanziale del presente Protocollo di Intesa.

Costituiscono altresì parte integrante e sostanziale del presente accordo le norme, gli atti amministrativi e progettuali fondamentali richiamati, con particolare riferimento alla proposta di costituzione del Sistema Turistico Locale "VALLE D'ITRIA"

## **Art. 2 \_ OGGETTO**

Il Protocollo di Intesa viene stipulato nell'ambito degli interessenzi istituzionali degli Enti e Soggetti partecipanti ed è finalizzato al compimento delle azioni necessarie all'avvio del percorso di costituzione del Sistema Turistico Locale "VALLE D'ITRIA".

Con il presente Protocollo di Intesa le Parti dichiarano di riconoscersi nell'obiettivo di avviare il percorso di costituzione del Sistema Turistico Locale "VALLE D'ITRIA" che attiene all'ambito territoriale dei Comuni di Alberobello, Carovigno, Castellana Grotte, Ceglie Messapica, Cisternino, Fasano, Locorotondo, Martina Franca, Noci, Ostuni, Putignano, San Michele Salentino, San Vito dei Normanni e Villa Castelli.

## **Art. 3 \_ FINALITA'**

La natura mista del Sistema Turistico Locale, lo rende sede privilegiata di dialogo e di confronto permanente tra tutti i soggetti operanti a livello locale nel settore turistico, promuovendo un reale processo partecipativo alla analisi dei fabbisogni finalizzata a elaborare ed attuare meccanismi programmatici e decisionali in materia, garantendo il raccordo con la Regione e con gli orientamenti ed indirizzi derivanti dalla nuova programmazione 2014/2020.

Attraverso la costituzione del Sistema Turistico Locale "VALLE D'ITRIA", gli Enti e Soggetti sottoscrittori del presente Protocollo di Intesa, conformemente a quanto previsto dall'art. 4 del Regolamento Regionale n. 19/2011, intendono concorrere alla programmazione turistica locale, al miglioramento dell'attrattività territoriale e del livello qualitativo dei servizi offerti, operando nel rispetto degli indirizzi assunti dalla Regione, prevalentemente per:

- a. proporre un "Quadro Triennale di Sviluppo Turistico Territoriale", integrando le competenze, le capacità previsionali e le proposte degli Enti Locali e Territoriali nella formulazione di indirizzi alla Regione;
- b. gestire un "marchio d'area" distintivo e coordinato con il brand "Puglia", definendo annualmente, entro e non oltre il 30 settembre di ciascun anno solare, le priorità da comunicare e veicolare attraverso l'Agenzia Pugliapromozione ai mercati nazionali e internazionali;
- c. concorrere alla conoscenza, alla razionalizzazione, all'integrazione, all'innovazione e

- all'adeguamento degli standard qualitativi dell' offerta turistica locale;
- d. favorire il coordinamento degli attori pubblici e privati che operano sul territorio con la finalità di aumentare la competitività territoriale attraverso l'individuazione delle strategie e delle modalità operative atte ad incrementare la notorietà, l'accessibilità e la fruibilità dei singoli attrattori anche da parte dei soggetti diversamente abili;
  - e. favorire la cooperazione intersettoriale e la compartecipazione dei privati alle politiche pubbliche, sia aumentando la condivisione delle scelte strategiche e di indirizzo (ad esempio attraverso azioni di animazione territoriale, di sensibilizzazione delle popolazioni locali, di diffusione della cultura dell'ospitalità, ecc.), sia attirando capitali privati nel finanziamento dei progetti eccellenti;
  - f. sostenere l'integrazione degli attori locali con le strategie del Distretto Turistico Regionale di cui alla Legge Regionale n. 23 "Promozione e riconoscimento dei distretti produttivi" pubblicata dalla Regione Puglia il 3 Agosto 2007;
  - g. coordinare la promozione a livello locale e l'informazione sul territorio, affiancando l'attività degli IAT e cooperando con le Pro Loco, ma anche supportando le attività di animazione locale svolte dagli EE.LL., procedendo alla calendarizzazione unitaria delle iniziative previste a livello di Sistema Turistico;
  - h. svolgere attività di analisi, ricognizione, raccolta dati e statistiche a livello locale - in collaborazione con le Province e con l'ANCI - e di supporto informativo all'Osservatorio Regionale ed all' Agenzia regionale per l'aggiornamento del portale [www.viaggiareinpuglia.it](http://www.viaggiareinpuglia.it), nonché per gli altri strumenti di comunicazione attivati dalla Regione;
  - i. se previsto nel proprio statuto, il Sistema Turistico Locale potrà attivare un ufficio progetti che costituisca l'ambito privilegiato di progettazione, partecipazione e gestione dei bandi comunitari, nazionali e regionali e delle opportunità di adeguamento dell'offerta turistica locale e fornisca, su richiesta, assistenza specializzata agli Enti Locali nella progettazione in materia turistica;
  - l. svolgere puntuali attività di analisi dei fabbisogni e delle criticità materiali ed immateriali, al fine di rimuovere tutte le condizioni ostative al pieno sviluppo turistico dell'area .

Il riconoscimento del Sistema Turistico Locale da parte della Regione Puglia, consentirà la possibilità di accedere a forme di finanziamento secondo le modalità che regolano le singole fonti, anche in funzione della forma costitutiva liberamente adottata.

Poiché è in corso la definizione dei documenti comunitari, nazionali e regionali finalizzati all'avvio del nuovo ciclo di programmazione dei fondi comunitari per il periodo 2014-2020, nelle attività e nella predisposizione degli elaborati necessari alla costituzione del Sistema Turistico Locale si dovrà tener conto anche degli elementi caratterizzanti la nuova programmazione.

#### **Art. 4\_ ORGANI**

Sotto il profilo organizzativo e di funzionamento del presente Protocollo di Intesa, si istituiscono i seguenti organi:

→ IL COMITATO DI INDIRIZZO E COORDINAMENTO

→ I COMUNI COORDINATORI

**IL COMITATO DI INDIRIZZO E COORDINAMENTO**, è composto dai rappresentanti legali ovvero loro delegati, di tutti gli Enti e soggetti promotori della costituzione del Sistema Turistico Locale "VALLE D'ITRIA", sottoscrittori del presente Protocollo di Intesa. Al Comitato di indirizzo e coordinamento spettano i seguenti compiti:

- accettare la richiesta di adesione, successiva alla sottoscrizione del presente protocollo, da parte di altri soggetti aventi titolo
- definire le attività ed azioni da porre in campo per conseguire le finalità di cui dall'art. 4 del Regolamento Regionale n. 19/2011
- delineare attività ed azioni coerenti con la programmazione 2014-2020
- formulare indirizzi strategici e definire le priorità di intervento per l'elaborazione del Quadro Triennale di Sviluppo Turistico Territoriale previsto dall'art. 11 del Regolamento Regionale n. 19/2011
- definire la forma associativa da adottare nel rispetto delle prescrizioni fissate dall'art. 8 del Regolamento Regionale n. 19/2011
- favorire e valorizzare l'interazione con tutti gli attori interessati al Sistema Turistico Locale "VALLE D'ITRIA"
- approvare il Quadro Triennale di Sviluppo Turistico Territoriale
- approvare lo statuto del Sistema Turistico Locale "VALLE D'ITRIA"

I **COMUNI COORDINATORI**, individuati nei Comuni di Alberobello e di Ostuni, hanno il compito di avviare tutte le attività propedeutiche alla costituzione del Sistema Turistico Locale "VALLE D'ITRIA", espletare gli adempimenti fissati dal Regolamento Regionale 4/2011 connessi alla citata costituzione, fungere da soggetto referente e interfaccia nella fase di confronto con la Regione Puglia e con l'Agenzia Pugliapromozione.

In particolare i Comuni Coordinatori dovranno:

- favorire l'adesione al percorso costitutivo del Sistema Turistico Locale "VALLE D'ITRIA", anche successivamente alla sottoscrizione del presente protocollo, da parte di altri soggetti aventi titolo
- formulare lo statuto della forma associativa del Sistema Turistico Locale "VALLE D'ITRIA" nel rispetto delle prescrizioni fissate dall'art. 8 del Regolamento Regionale n. 19/2011
- predisporre il Quadro Triennale di Sviluppo Turistico Territoriale, in coerenza con gli indirizzi della programmazione turistica regionale, gli orientamenti della nuova programmazione 2014-2020 e comunque nel rispetto di quanto previsto dall'art. 11 del Regolamento Regionale n. 19/2011
- espletare tutti gli atti necessari alla costituzione del Sistema Turistico Locale "VALLE D'ITRIA"

Per l'espletamento delle predette attività, i Comuni Coordinatori potranno avvalersi del supporto di qualificati soggetti anche esterni.

#### **Art. 5\_ DURATA**

Il presente Protocollo di Intesa ha validità fino alla formale costituzione del Sistema Turistico Locale "VALLE D'ITRIA", con decorrenza dalla data odierna di sottoscrizione dello stesso.

#### **Art. 6 \_ DISPOSIZIONI FINALI**






Per quanto non previsto dal presente Protocollo d'Intesa, si rimanda a specifiche intese di volta in volta raggiunte tra gli Enti sottoscrittori, con adozione, se ed in quanto necessario, di eventuali atti da parte degli stessi ovvero di adozione di eventuali integrazioni al presente Protocollo d'Intesa.

Letto, approvato e sottoscritto

ENTE		FIRMA
1 _	 COMUNE DI ALBEROBELLO (BA) <i>in persona del</i> _____	_____
2 _	 COMUNE DI CAROVIGNO (BR) <i>in persona del</i> _____	_____
3 _	 COMUNE DI CASTELLANA GROTTI (BA) <i>in persona del</i> _____	_____
4 _	 COMUNE DI CEGLIE MESSAPICA (BR) <i>in persona del</i> _____	_____
5 _	 COMUNE DI CISTERNINO (BR) <i>in persona del</i> _____	_____
6 _	 COMUNE DI FASANO (BR) <i>in persona del</i> _____	_____
7 _	 COMUNE DI LOCOROTONDO (BA) <i>in persona del</i> _____	_____
8 _	 COMUNE DI MARTINA FRANCA (TA) <i>in persona del</i> _____	_____
9 _	 COMUNE DI NOCI (BA) <i>in persona del</i> _____	_____
10 _	 COMUNE DI OSTUNI (BR) <i>in persona del</i> _____	_____
11 _	 COMUNE DI PUTIGNANO (BA) <i>in persona del</i> _____	_____
12 _	 COMUNE DI SAN MICHELE SALENTINO (BR) <i>in persona del</i> _____	_____
13 _	 COMUNE DI SAN VITO DEI NORMANNI (BR) <i>in persona del</i> _____	_____
14 _	 COMUNE DI VILLA CASTELLI (BR) <i>in persona del</i> _____	_____
15 _	 C.C.I.A.A. DI BARI <i>in persona del</i> _____	_____
16 _	 C.C.I.A.A. DI BRINDISI <i>in persona del</i> _____	_____





	ENTE	FIRMA
17 _	 <p>C.C.I.A.A. DI TARANTO <i>in persona del</i> _____</p>	_____
18 _	 <p>CONSORZIO DI GESTIONE DI TORRE GUACETO AREA MARINA PROTETTA - RISERVA NATURALE DELLO STATO <i>in persona del</i> _____</p>	_____
19 _	 <p>PARCO NATURALE REGIONALE "DUNE COSTIERE DA TORRE CANNE A TORRE SAN LEONARDO" <i>in persona del</i> _____</p>	_____
20 _	 <p>RISERVA NATURALE REGIONALE ORIENTATA "BOSCO DELLE PIANELLE" <i>in persona del</i> _____</p>	_____
21 _	 <p>GROTTE DI CASTELLANA S.r.l. <i>in persona del</i> _____</p>	_____

